

## SO FINDEN SIE UNS

Hier erhalten Sie eine genaue Wegbeschreibung.  
Wir wünschen Ihnen eine gute Anreise.



### Aus Richtung Stuttgart, Flughafen, Heilbronn, München (A8/A81):

Nehmen Sie am Autobahnkreuz Stuttgart die A81 Richtung Singen/Herrnberg. Bleiben Sie auf der A81 bis zur Ausfahrt Horb. In Horb folgen Sie den Richtungsweisern nach Freudenstadt (ca. 25 km).

### Aus Richtung Frankfurt (A5):

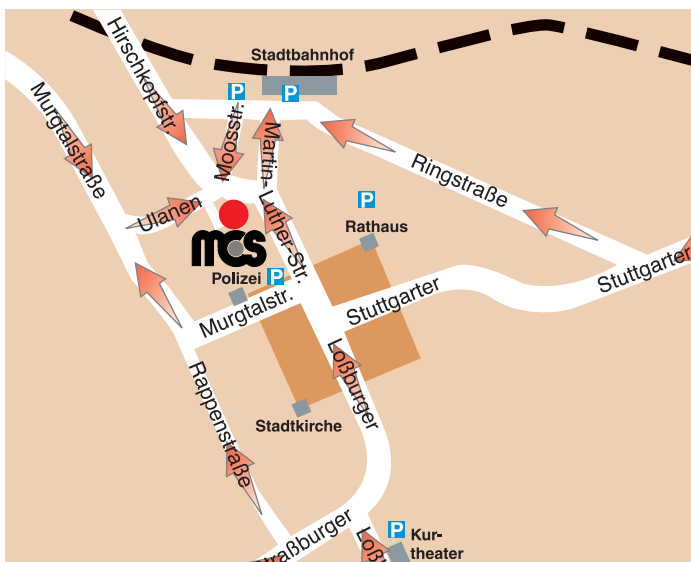
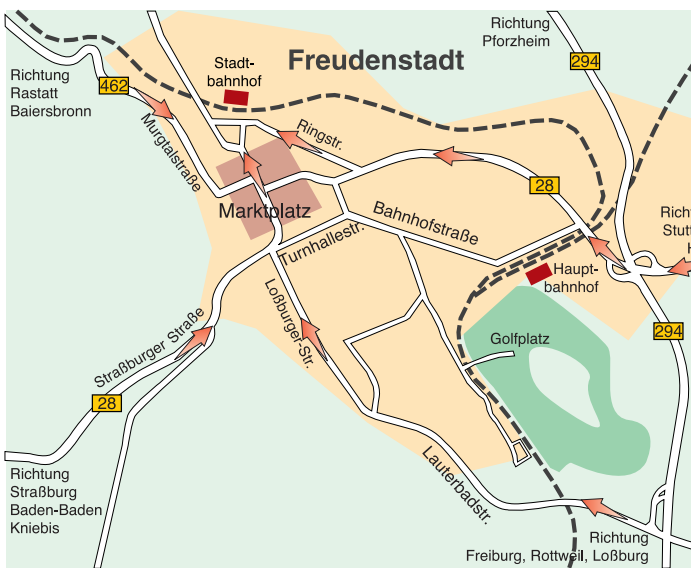
Nehmen Sie am Autobahndreieck Karlsruhe die A8 Richtung Stuttgart und verlassen Sie diese an der Ausfahrt Pforzheim (West). Folgen Sie der B294 nach Freudenstadt (ca. 60 km). Eine weitere Möglichkeit ist, am Autobahndreieck Karlsruhe die A5 Richtung Basel zu wählen, um von der Ausfahrt Rastatt auf der B462 nach Freudenstadt zu kommen (ca. 60 km).

### Aus Richtung Straßburg/Offenburg oder Basel (A5):

Nehmen Sie die Ausfahrt Appenweier und folgen Sie der B28 über Oberkirch und Oppenau nach Freudenstadt (ca. 55 km).

### Aus Richtung Singen oder Zürich:

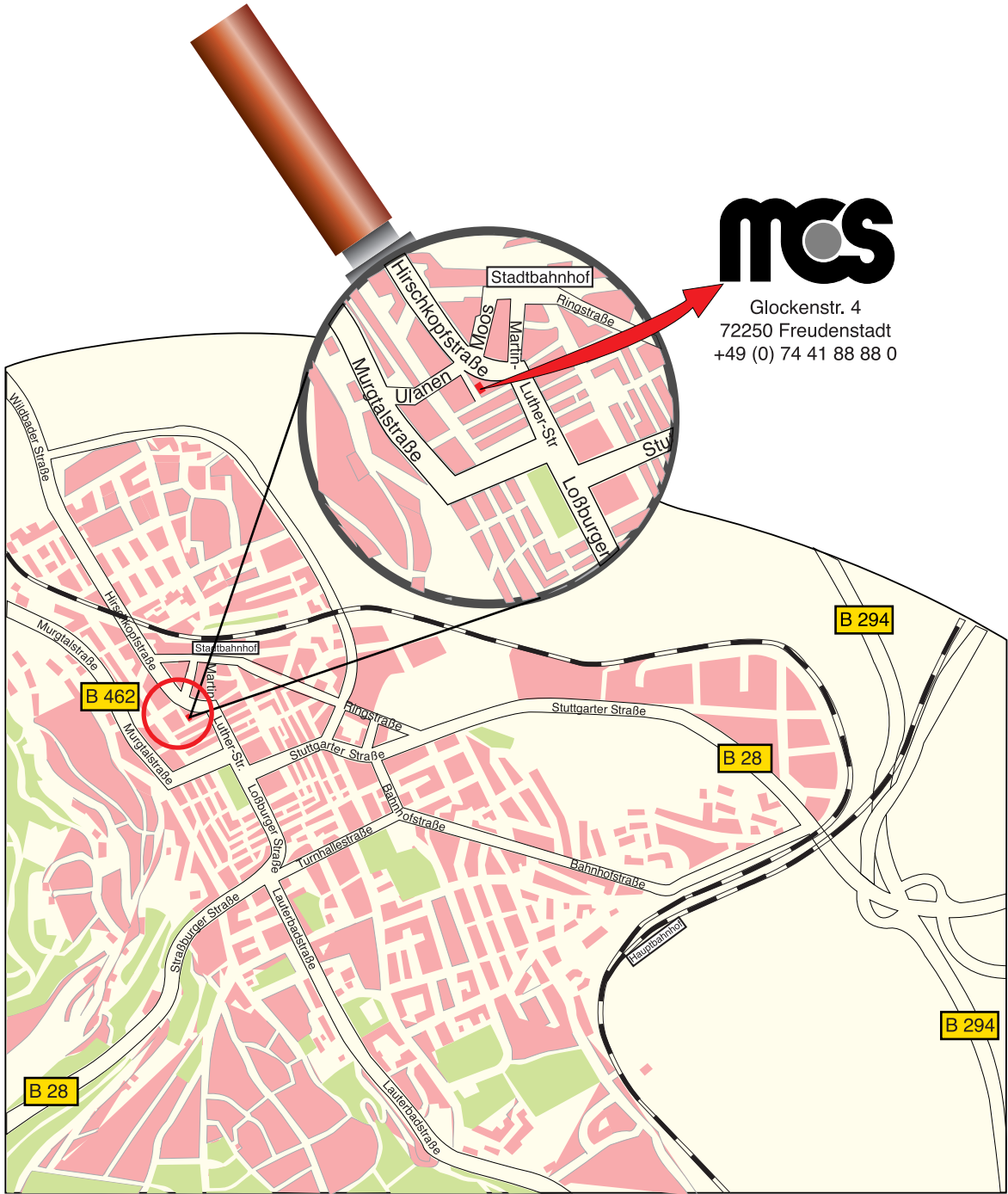
Folgen Sie der A81 bis zur Ausfahrt Horb/Freudenstadt. In Horb folgen Sie den Richtungsweisern nach Freudenstadt (ca. 25 km).



B 294  
Ausfahrt FDS-Nord  
Besenfeld  
Pforzheim

Baiersbronn  
Rastatt

Kniebis  
Baden-Baden  
Straßburg



Glockenstr. 4  
72250 Freudenstadt  
+49 (0) 74 41 88 88 0

Horb  
Stuttgart

Loßburg  
Rottweil  
Freiburg